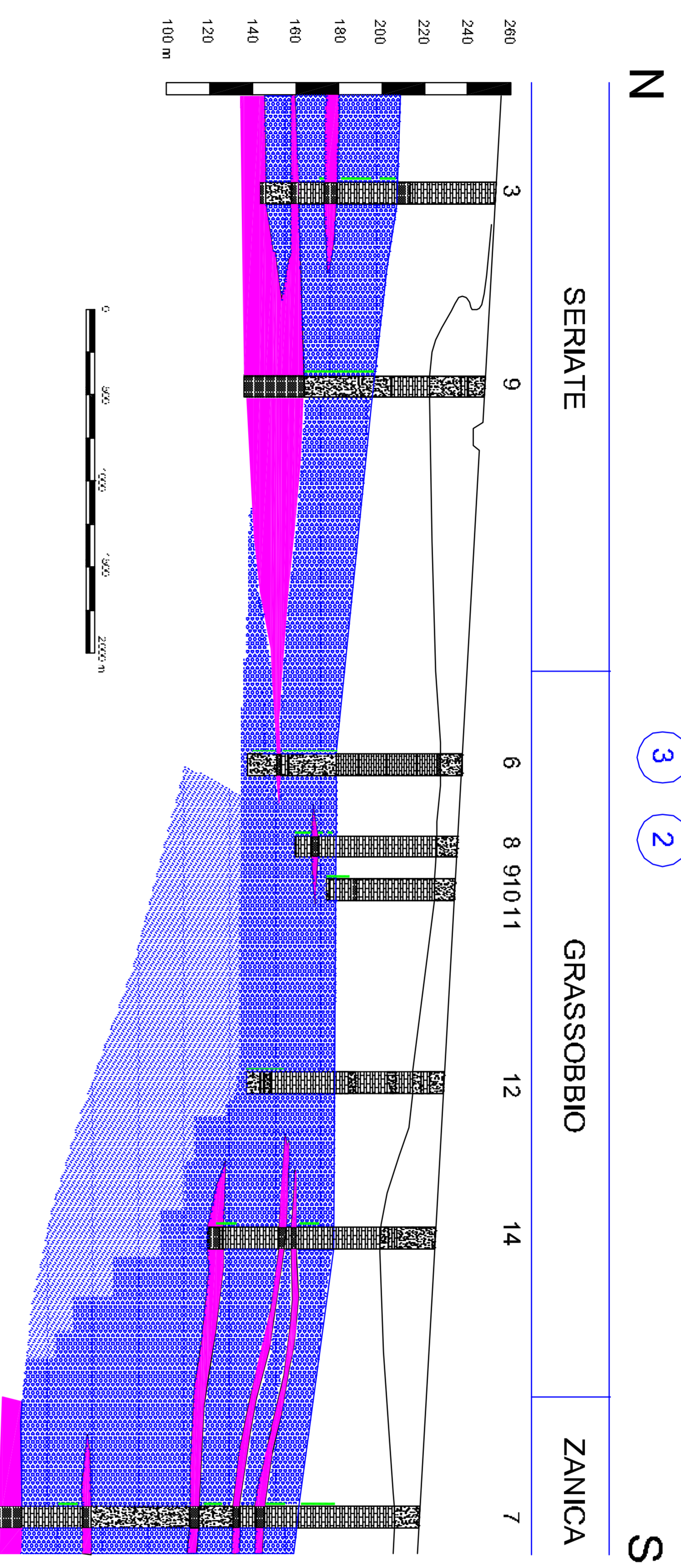


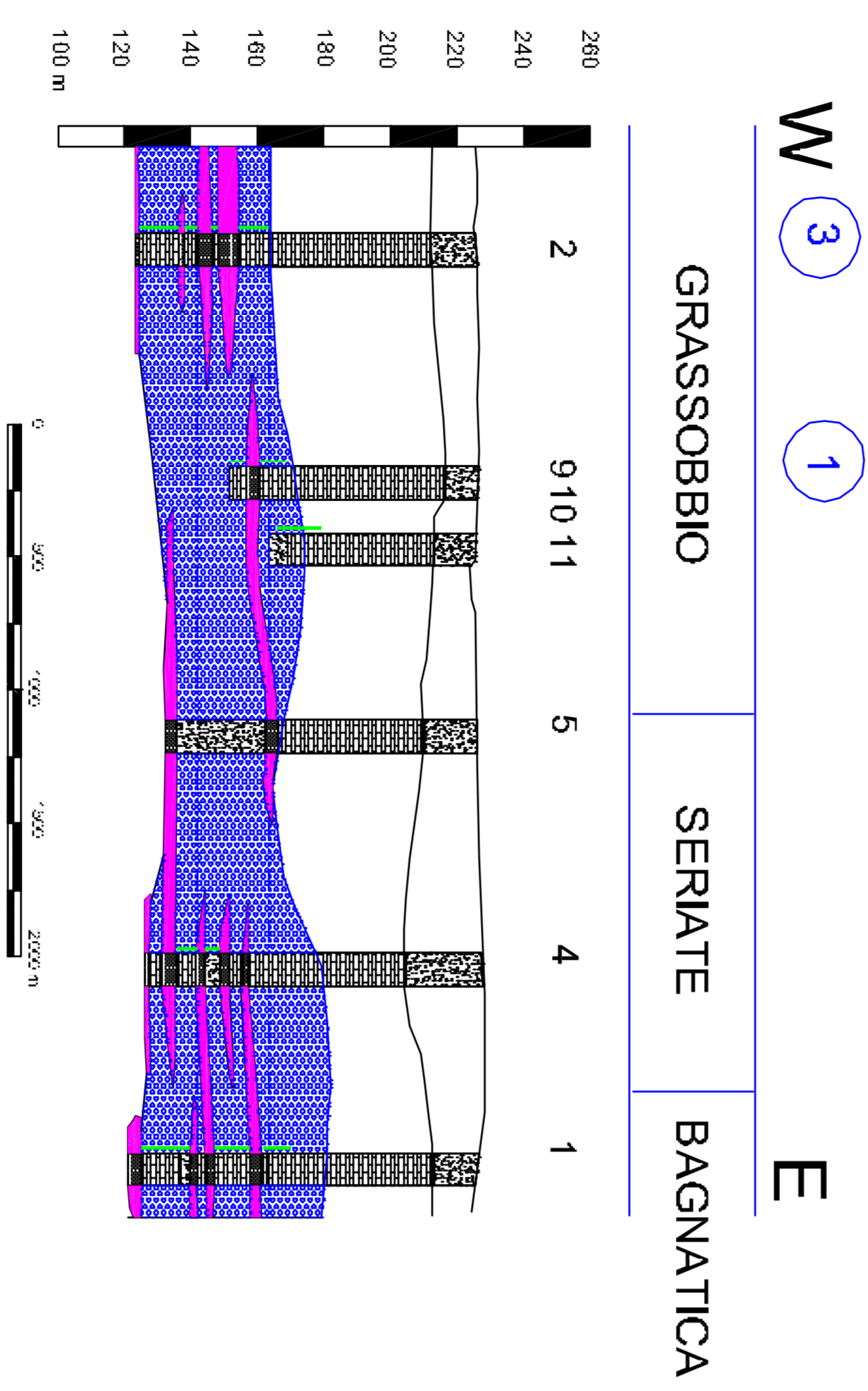
sezione 1



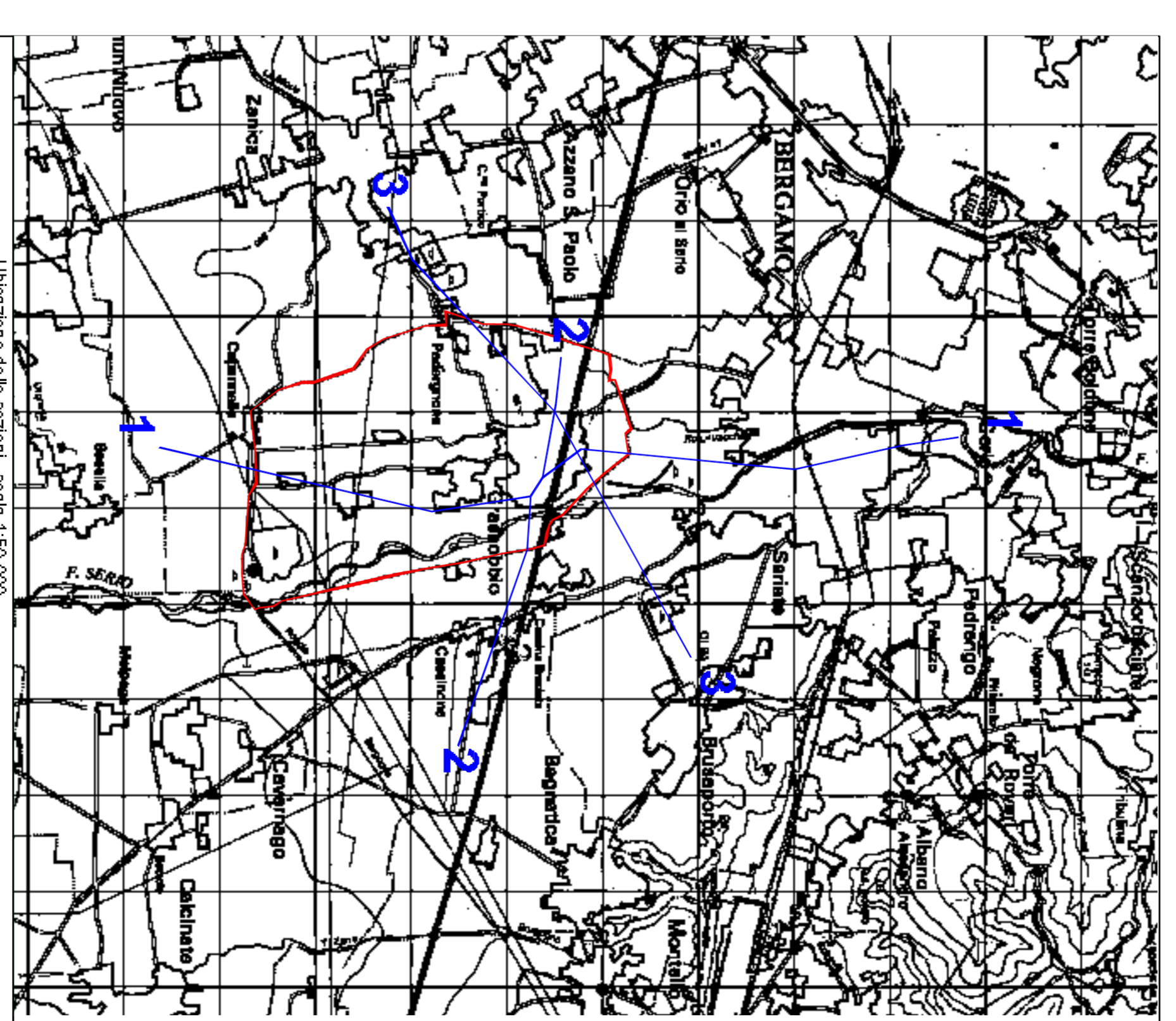
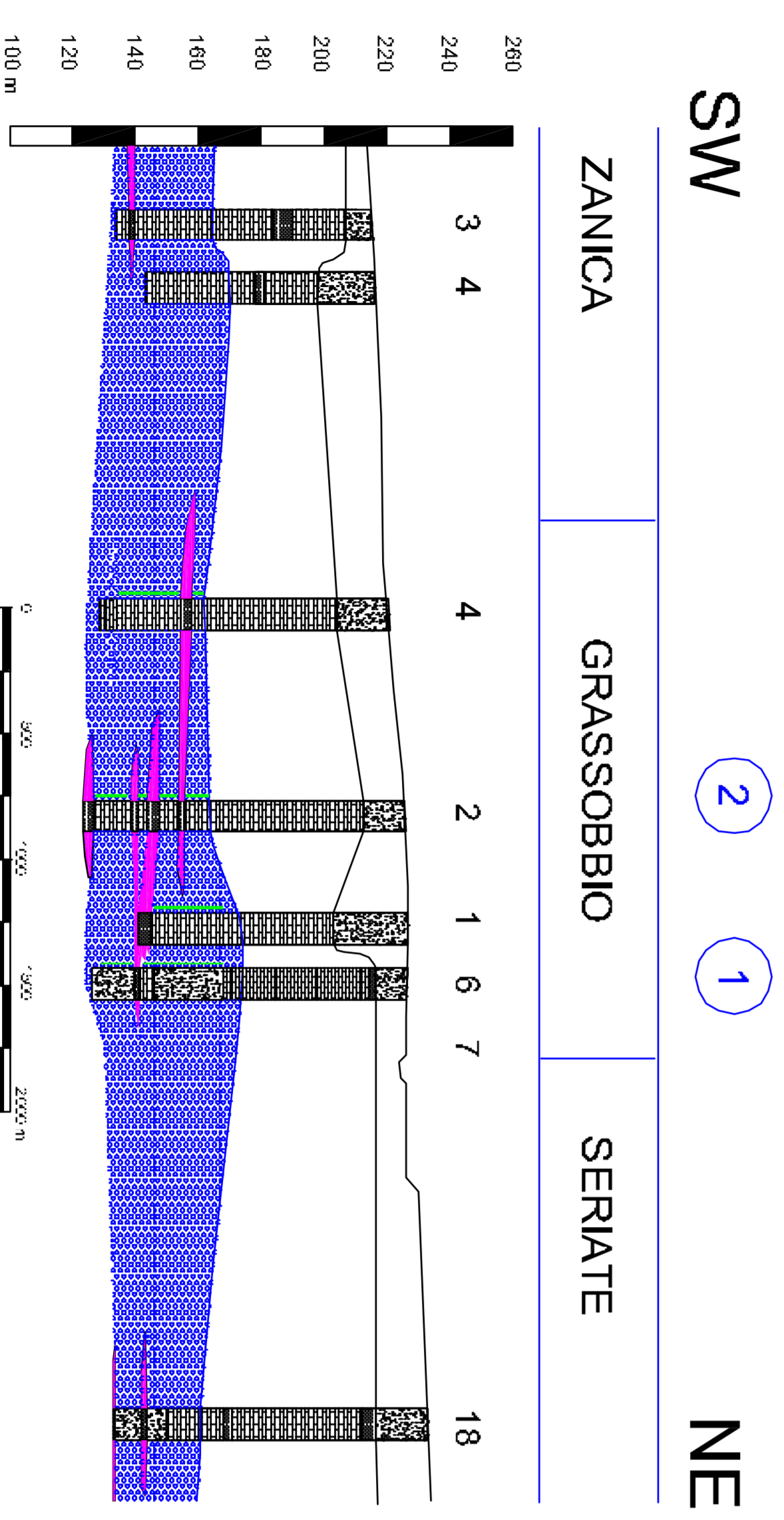
Legenda

- | | | | |
|--|---|--|---|
| | Stratigrafia pozzi | | Non saturo |
| | Livelli prevalentemente grossolani | | Livelli permeabili non intercalati dalla falda fresca |
| | Livelli prevalentemente conglomerati | | Livello falda sistema s-ottobre 2001 |
| | Aglia e limi | | Saturo |
| | Punti di intersezione con altre sezioni | | Livelli impermeabili |
| | Tratto di pozzo fenestrato | | Aquifero confinato |

sezione 2



sezione 3



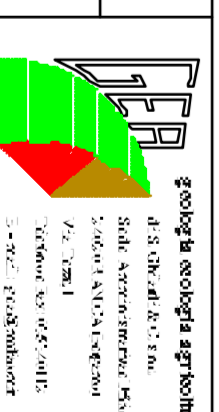
Comune di Grassobbio
Provincia di Bergamo

Integrazione alla

Indagine geologica di supporto al
Piano Regolatore Generale ai
sensi della L.R. 41/197

SEZIONI IDROGEOLOGICHE

Tav. 8
gennaio 2004



Dott. Geol. Sergio Ghilardi
con la collaborazione di dott. Enrico Masari