










Elaborato RIR Comune di Grassobbio

Tavola 3Ac - ERCA S.p.A.
**RISCHIO CON EFFETTI REVERSIBILI:
INVILUPPO DELLE ZONE DI ATTENZIONE
PER PROBABILITA' DI ACCADIMENTO**

Scala 1:4.000



Legenda

-  Confine comunale di Grassobbio
-  Altri confini comunali
-  Edificato
-  Viabilità
-  ERCA S.p.A.
-  Punti Sorgente eventi incidentali
-  Z3 - Zona di attenzione (Effetti Reversibili)
-  Pacc compresa tra 10-3 - 10-4
-  Pacc compresa tra 10-4 - 10-6

Comune di Orio al Serio

Comune di Zanica

Comune di
Grassobbio

