










# Elaborato RIR Comune di Grassobbio

Tavola 3Ba - 3V SIGMA S.p.A.  
**RISCHIO CON EFFETTI LETALI:  
INVILUPPO DELLE ZONE DI IMPATTO  
PER PROBABILITA' DI ACCADIMENTO**

Scala 1:4.000



## Legenda

-  Confine comunale di Grassobbio
-  Altri confini comunali
-  Edificato
-  Viabilità
-  3V SIGMA S.p.A.
-  Punti Sorgente eventi incidentali
-  Z1 - Zona di impatto (Elevata/Inizio Letalità)
-  Pacc compresa tra 10-3 - 10-4
-  Pacc compresa tra 10-4 - 10-6

