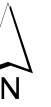











Elaborato RIR Comune di Grassobbio

Tavola 4Bc - 3V SIGMA S.p.A.
CATEGORIE TERRITORIALI AMMISSIBILI
NELLE ZONE DI ATTENZIONE

Scala 1:2.000



Legenda

-  Confine comunale di Grassobbio
-  Altri confini comunali
-  Edificato
-  Viabilità
-  Punti Sorgente eventi incidentali
-  Z3 - Zona di attenzione (Lesioni Reversibili)
-  Categoria territoriale compatibile DEF
-  Categoria territoriale compatibile CDEF
-  Categoria territoriale compatibile BCDEF

